







1. Nr. 2 Klinge (1975)
2. Erweiterung "Klinge" im Bereich der Schützenstraße
3. Nr. 3 Westlich des Fallmeisterweges (1971)
4. Nr. 4 Hub (1979)
5. Nr. 5 Denzelberg (1970)
6. An der Steige Nr. 7 (1972)
7. An der Steige Nr. 8 (1977)
8. Gewerbegebiet bei der Fallmeisterrei (1988)
9. Erweiterung Gewerbegebiet Fallmeistere (1998)
10. 2. Erweiterung Gewerbegebiet Fallmeistere (2004)
11. Gartenstraße (1991)
12. Burgmilchlingstraße (1992)
13. Östlich des Sauweihers (1992)
14. Kleiner Kuhberg (1999)
15. Holzmüllerweg (2013)
16. Breiteschbach (1999)
17. Am ehemaligen Schloßgarten (2002)
18. Am alten Bahnhof (2004)
19. Süd - Teilbereich A (2008)
20. Kleingartengebiet am Teufelsgraben (1988)
21. Erweiterung Kleingartengebiet am Teufelsgraben (2006)

-  Bebauungsplan § 30 BauGB
-  Bebauungsplan § 30 BauGB - geplant
-  Innenbereich § 34 BauGB
-  Gewässer
-  Bahnlinie
-  Staatsstraße

Markt Wilhermsdorf
**Integriertes
 Stadtentwicklungskonzept** ohne Maßstab
 19.04.2016

Bestandsaufnahme und SWOT- Analyse
Aktuelles Baurecht

Kapitel II.5.